

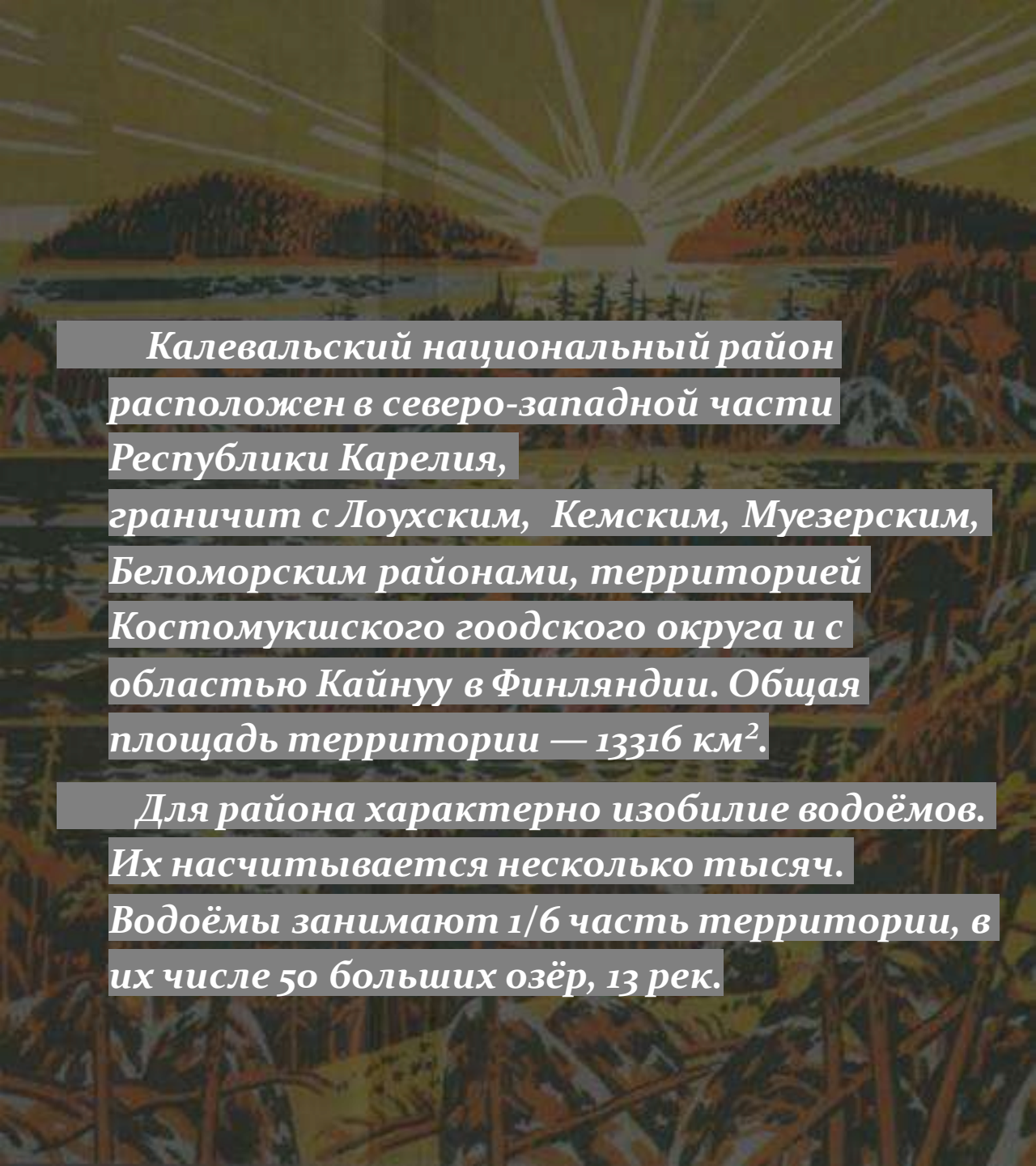


ПУТЕВОДИТЕЛЬ  
ПО КАЛЕВАЛЬСКОМУ  
РАЙОНУ



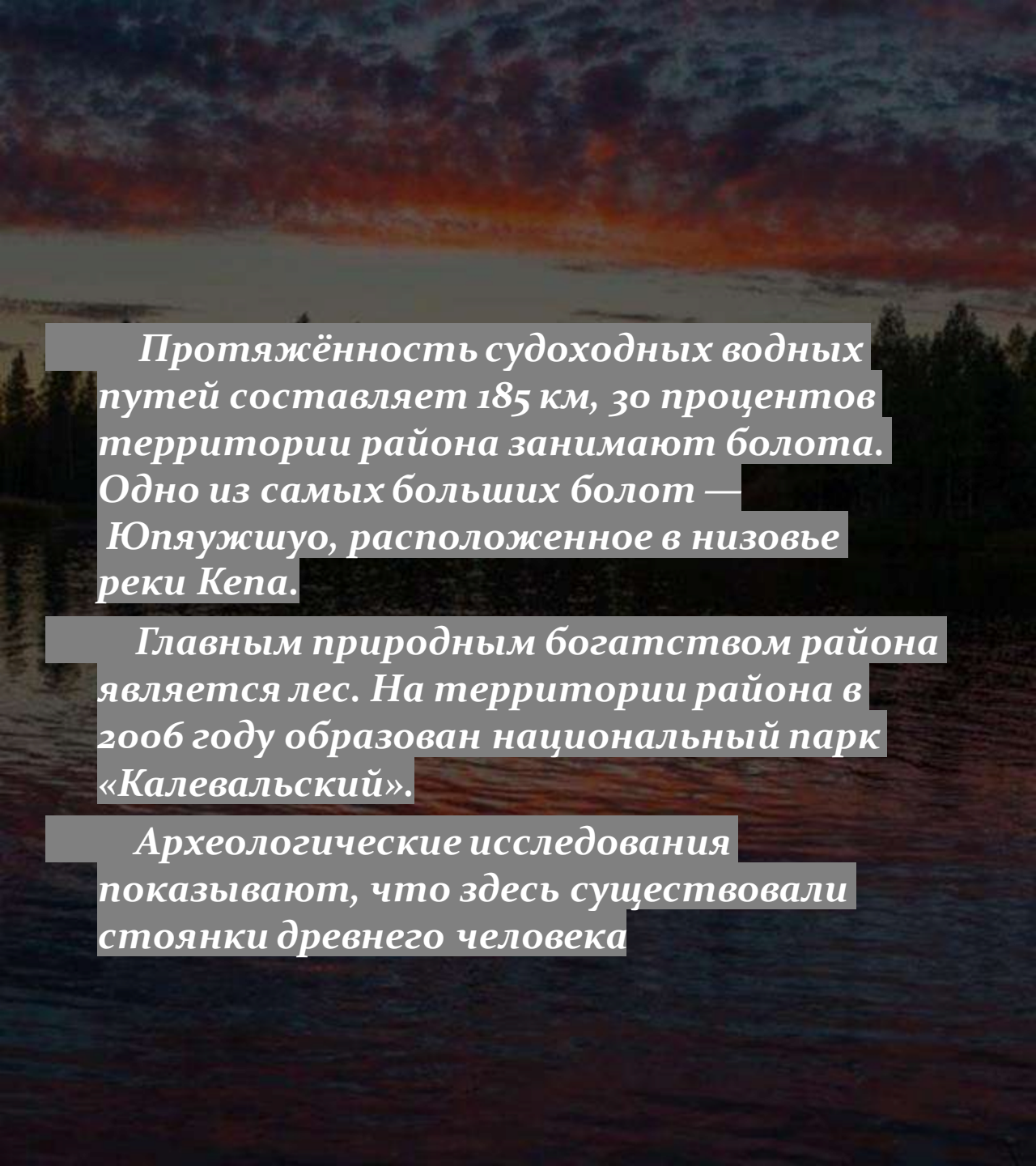
# СОДЕРЖАНИЕ

- Причины посетить Калевальский район
- Краткая информация
- Это интересно!
- Как добраться?
- Где разместиться?
- Где перекусить?
- Что посетить?
- Карта Калевальского район
- Полезная информация



*Калевальский национальный район расположен в северо-западной части Республики Карелия, граничит с Лоухским, Кемским, Муезерским, Беломорским районами, территорией Костомукшского городского округа и с областью Кайнуу в Финляндии. Общая площадь территории — 13316 км<sup>2</sup>.*

*Для района характерно изобилие водоёмов. Их насчитывается несколько тысяч. Водоёмы занимают 1/6 часть территории, в их числе 50 больших озёр, 13 рек.*



*Протяжённость судоходных водных путей составляет 185 км, 30 процентов территории района занимают болота. Одно из самых больших болот — Юпяужшуо, расположенное в низовье реки Кепа.*

*Главным природным богатством района является лес. На территории района в 2006 году образован национальный парк «Калевальский».*

*Археологические исследования показывают, что здесь существовали стоянки древнего человека*

# ПРИЧИНЫ ПОСЕТИТЬ РАЙОН



Дом Моберга

Располагается экспозиция краеведческого музея, включающая богатую коллекцию, отражающую этнографию и историю северных карелов.  
Телефон: +79210169128, +79214674622

Сосна Леннрота



Это, пожалуй, один из самых оригинальных памятников, известных не только в Карелии, но и далеко за ее пределами.

Музей Рунопевцев

Музей открыт для посетителей с 1984 года в доме сказительницы Марии Ремшу. Музей представляет собой уникальную экспозицию богатства рунопевческих традиций финно-угорских народов.

Телефон: +79210169128, +79214674622




# ИЗ ИСТОРИИ...

*Калевальская история сохранила несколько десятков памятников истории, культуры и архитектуры. Калевала (до 1963 года село Ухтуя) является одной из старинных рунопевческих деревень. Здесь в первой половине XIX века финским ученым и собирателем фольклора Элиасом Леннротом были записаны руны, ставшие основой всемирно известного эпоса «Калевала».*

*С именем Леннрота связаны сохранившиеся в Калевале архитектурные постройки и памятные места, каждый из которых являются единственными в своем роде достопримечательностями в Карелии.*



Элиас Леннрот



Сосна Леннрота. Калевала.

# КАК ДОБРАТЬСЯ

- Из Москвы: Поезда 038В, 092А, 212А, 216А, 234А, 242А, 288А.
- Из Санкт-Петербурга: Поезда 022Ч, 122А, 202А.
- Москва(VKO)- Петрозаводск(PES) рейс: DP281 Из Москвы: автодорога А-119 и М18 до 920 км
- Из Санкт-Петербурга: Автодорога М18 "Кола", 920 км съезд в Калевала (1100 км)
- Из Петрозаводска: Автобус №501.

# ГДЕ РАЗМЕСТИТЬСЯ?



## Коттеджный комплекс ВелТ

📍 Советская ул., 28А, п. г. т. Калевала

🌐 [kalevala-welt.ru](http://kalevala-welt.ru)

☎ +7 910 444-49-77, +7 81454 4-23-77,  
+7 81454 4-23-00, +7 921 455-49-77

🕒 Заезд после 14:00  
Выезд до 12:00



## Сампо

📍 Садовая ул., 2, п. г. т. Калевала

🕒 Заезд после 14:00  
Выезд до 12:00

☎ +7 921 018-95-59, +7 921 014-66-22,  
+7 81454 4-12-29

# ГДЕ ПОЕСТЬ?

## КАФЕ ВЕЛТ

ВЫ ПОПРОБУЕТЕ  
КАЛЕВАЛУ НА ВКУС!

📍 Советская ул., 28А, п. г. т. Калевала

☎ +7 81454 4-23-00, +7 81454 4-23-77

Дополнительный список заведений для знакомства

с Карельской кухней:

- Столовая «Куйтто» (ул.Ленина, д.9).

- Кафе «Уют» (ул.Ленина, д.9).

- Кафе в гостинице «Сампо» (ул.Садовая, д.2).







## д. Юшкозеро

Деревня Юшкозеро находится в очень живописном месте, особый колорит ей придают навесные мосты через реку Чирка-Кемь, которые соединяют две части деревни. Их построили еще в 80-х годах прошлого века.

## Болотник

## "Юпяужсуо"

Болотная система начала зарождаться около 10 тыс. лет назад в условиях слабоволнистой равнины после её освобождения от воды Беломорского послеледникового водоёма.




ЧТО  
ПОСЕТИТЬ?



# ПОРОГ КУМИ

ЯВЛЯЕТСЯ  
САМЫМ ВЫСОКИМ  
ВОДОПАДОМ КАРЕЛИИ  
И ТРЕТЬЕМ ПО ВЫСОТЕ  
СРЕДИ РАВНИННЫХ  
ВОДОПАДОВ ВСЕЙ ЕВРОПЫ!




## ЭТНО-ДЕРЕВНЯ ХАЙКОЛЯ

*ПОПАДАЯ В ДЕРЕВНЮ ХАЙКОЛЯ ПОНИМАЕШЬ,  
ЧТО ЭТО МЕСТО ЯВЛЯЕТСЯ ЗАЗЕРКАЛЬЕМ  
КАРЕЛЬСКОЙ САМОБЫТНОСТИ,  
СОХРАНИВШЕЙСЯ ДО НАШИХ ДНЕЙ.*

*ВСЕ, ЧТО ЗДЕСЬ СТРОЯТ ЗАНОВО, ДЕЛАЕТСЯ  
ИСКЛЮЧИТЕЛЬНО ВРУЧНУЮ И ТРАДИЦИОННЫМ  
КАРЕЛЬСКИМ «ДЕДОВСКИМ СПОСОБОМ».  
СЕГОДНЯ ИЗ ДЕСЯТИ СОХРАНИВШИХСЯ ДОМОВ В  
ДЕРЕВНЕ ВОССТАНОВЛЕНЫ ПЯТЬ, ТРИ ИЗ  
КОТОРЫХ ВОЗРОЖДЕНЫ ПО ФОТОГРАФИЯМ И  
РИСУНКАМ.*







# ПОЛЕЗНАЯ ИНФОРМАЦИЯ

Время: Московское

Телефонный код 881454


Почтовый индекс – 186910

Сайт района: [www.visitkalevala.ru](http://www.visitkalevala.ru)

Телефон автостанции 89210175480


Телефон скорой помощи 03- 88145441487

Телефон диспетчерской службы - 8814541786



ДЕНЬ ОН ЕДЕТ И ДРУГОЙ ДЕНЬ,  
НАКОНЕЦ, УЖЕ НА ТРЕТИЙ,  
ОН ПОДЪЕХАЛ К ПЕРЕПРАВЕ,  
КАЛЕВАЛЫ НА ГРАНИЦУ,  
НА РУБЕЖ ПОЛЯНЫ ОСМО.  
ТАМ СКАЗАЛ СЛОВА ТАКИЕ  
И ТАКИЕ МОЛВИЛ РЕЧИ:  
"ВОЛК! СОЖРИ ТОГО СОНЛИВЦА,  
ТЫ, БОЛЕЗНЬ, УБЕЙ ЛАПЛАНДЦА!  
ОН СКАЗАЛ, ЧТО НЕ ДОБРАТЬСЯ,  
НЕ ДОМЧАТЬСЯ МНЕ ДО ДОМА  
И ЖИВЫМ НЕ ВОРОТИТЬСЯ  
И, ПОКА СИЯЕТ МЕСЯЦ,  
МНЕ НИ ВЯЙНЁЛЫ НЕ ВИДЕТЬ,  
НИ ПЕСЧАНОЙ КАЛЕВАЛЫ".

ОТРЫВОК ИЗ ЭПОСА "КАЛЕВАЛА"



НАЗОВИТЕ ПРЕДСТАВЛЕННЫХ ГЕРОЕВ ЭПОСА "КАЛЕВАЛА"


ОТМЕТЬТЕ НА КАРТЕ ОСТАНОВКИ ЭЛИАСА ЛЕННРОТА В  
КАЛЕВАЛЬСКОМ РАЙОНЕ И ПОВТОРИТЕ ЕГО ПУТЬ!





A rural landscape featuring a calm lake in the foreground, a grassy bank, and several houses in the background. A boat with a license plate 'P0376WH' is visible in the lower right. The scene is captured in a cinematic style with a dark, overcast sky.

ЖДЕМ В ГОСТИ!

A woman with long brown hair, wearing a black hat and a brown coat, stands in a field of tall grass. In the background, there is a line of trees and a wooden signpost. The sky is overcast with grey clouds. A teal semi-transparent box is overlaid on the left side of the image, containing white text.

ПУТЕВОДИТЕЛЬ  
РАЗРАБОТАЛА  
ВЬЮНОВА ЮЛИЯ  
ГРУППА 01401